

Koncepcia zelenej infraštruktúry v rakúskych mestách

Ing. Attila Tóth, PhD.

krajinný architekt

Slovenská poľnohospodárska univerzita v Nitre

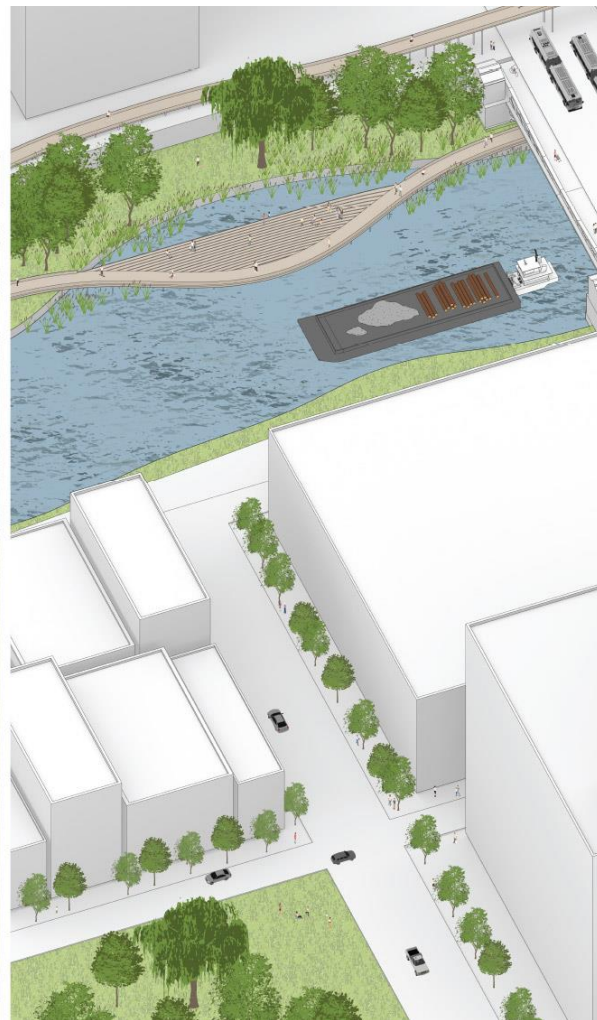
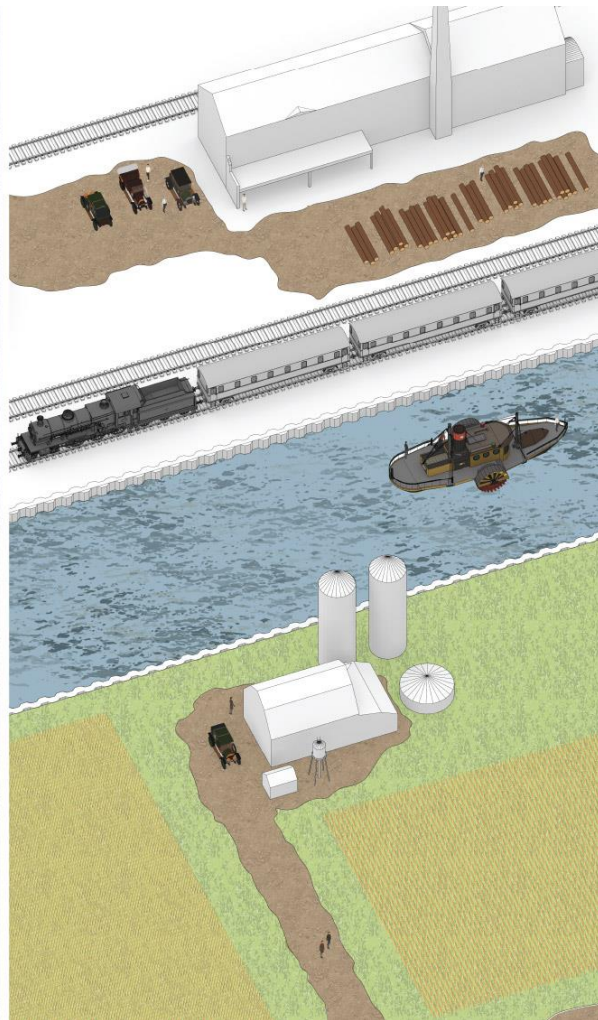

attila.toth@uniag.sk

Zelená infraštruktúra a biodiverzita v mestách a okolí

Ministerstvo dopravy a výstavby SR a Ministerstvo životného prostredia SR

Bratislava, 16.10.2019

Od „druhej“ k „tretej“ prírode



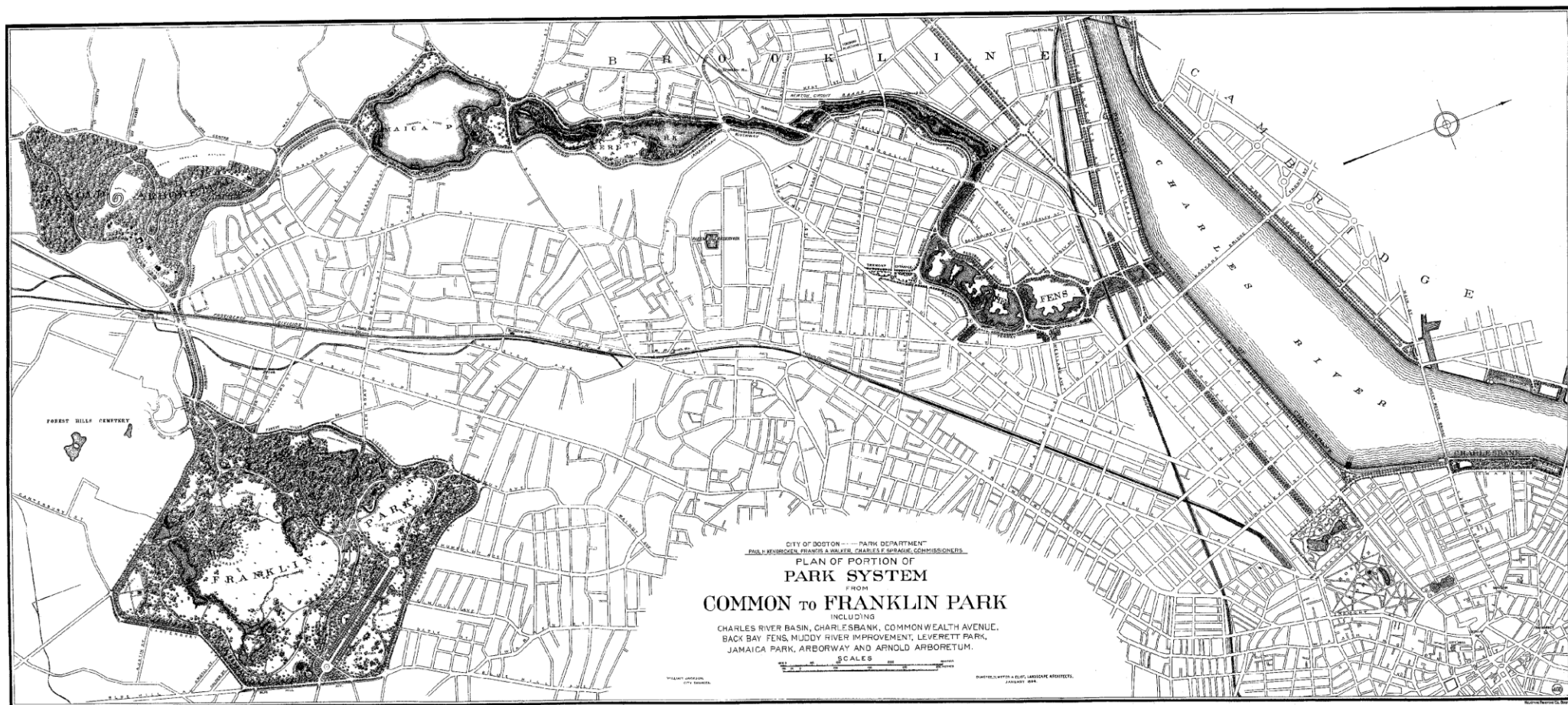
Dr. Attila Tóth
attila.toth@uniag.sk

Ringstraße (1858-1865)

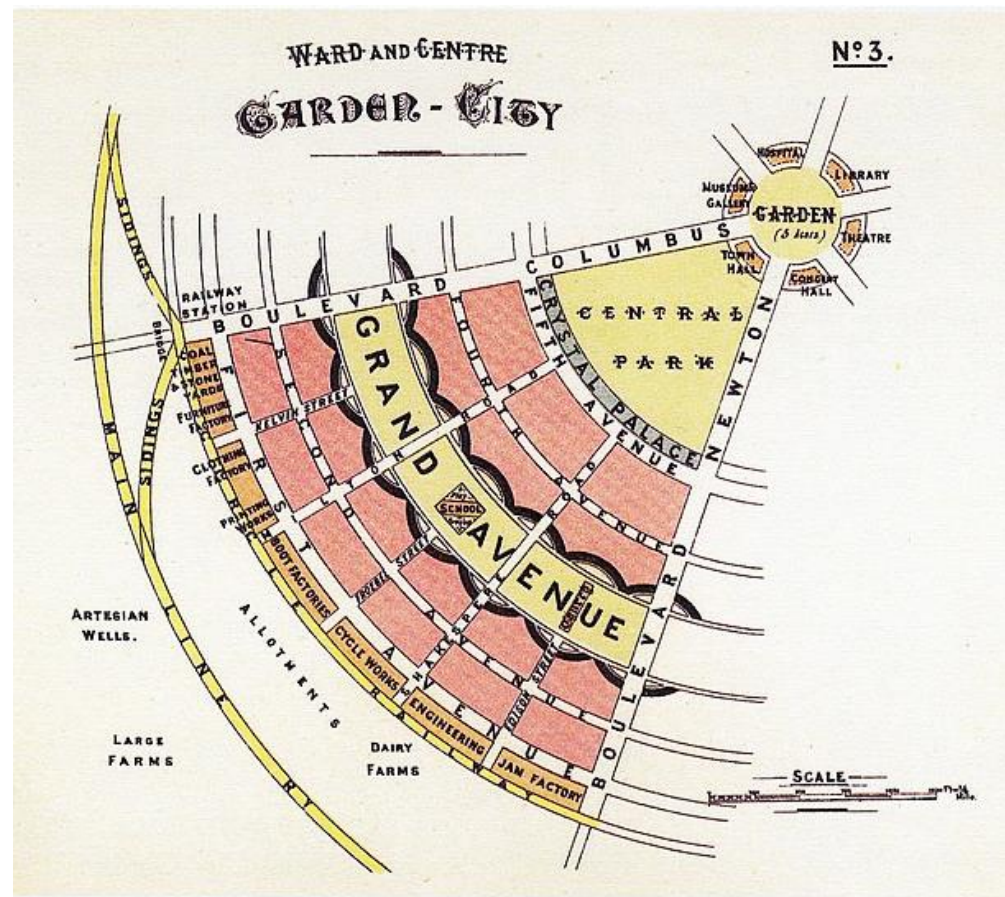
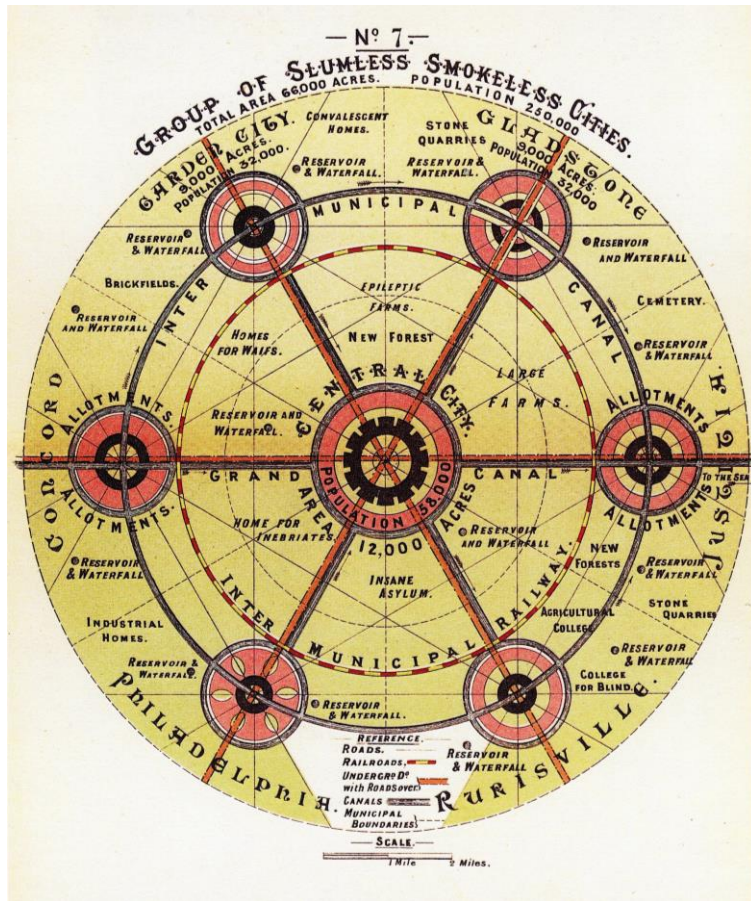


Dr. Attila Tóth
attila.toth@uniag.sk

Emerald Necklace (1880.-90. roky)

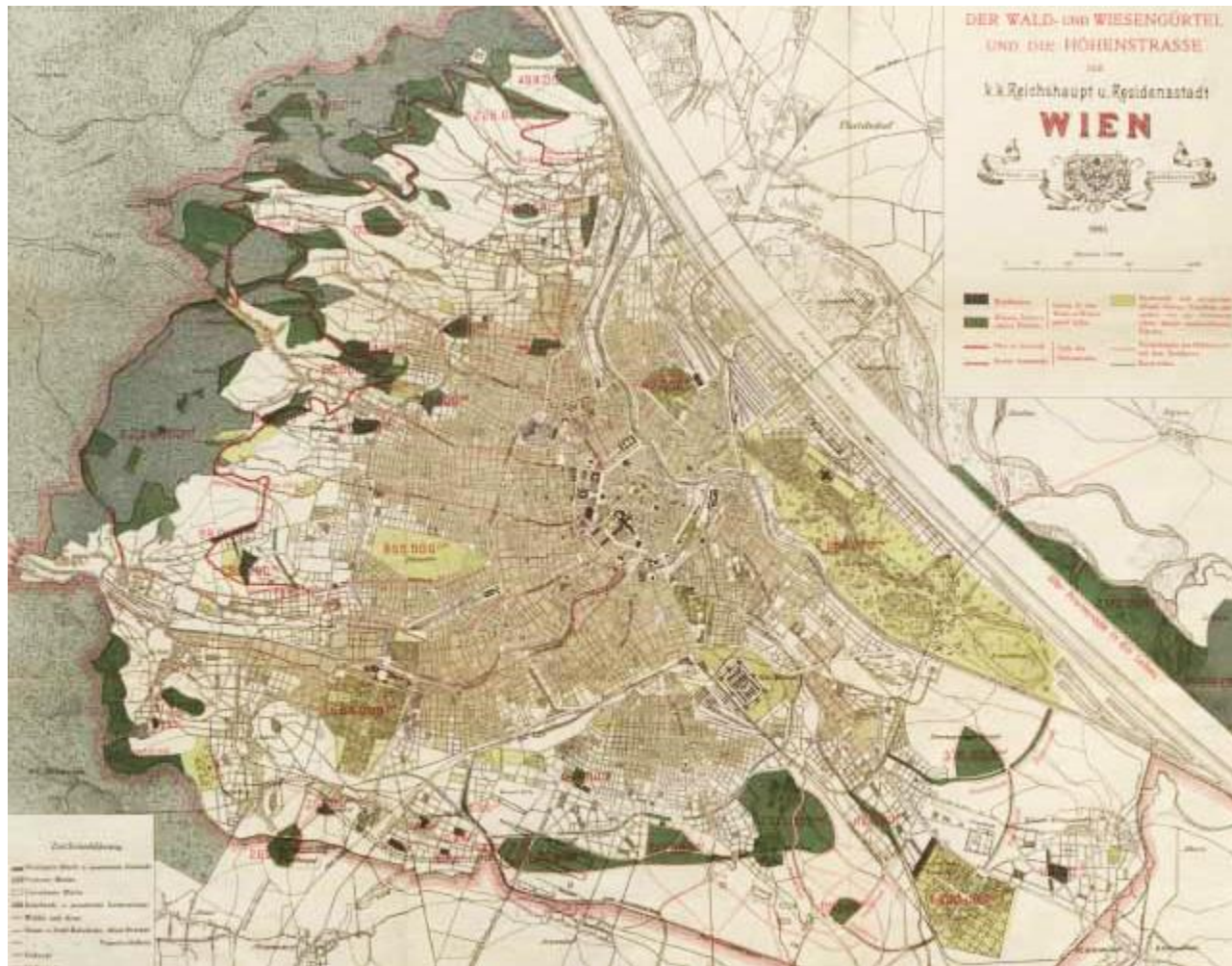


Garden Cities of Tomorrow (1898/1902)



Dr. Attila Tóth
attila.toth@uniag.sk

Wald- und Wiesengürtel Wien (1905)



Dr. Attila Tóth
attila.toth@uniag.sk

Viedeň



System zelených a otevřených prostorů Vídně

- ▶ Wald- und Wiesengürtel (1905)
- ▶ 1000-ha-Programm und Grüngürtel Wien (1994/95)
- ▶ Nationalpark Donau-Auen (1996)
- ▶ Biosphärenpark Wienerwald (2005)
- ▶ STEP05, Leitbild „Grünräume der Stadtregion (2005)
- ▶ STEP25, Fachkonzept Grün- und Freiraum (2015)
- ▶ Freiraumnetz Wien; Grünraumgerechtigkeit
- ▶ Grün- und Freiflächenfaktor
- ▶ Landschaftsplan Regionalpark DreiAnger (Interreg LOS_DAMA!)

Dr. Attila Tóth
attila.toth@uniag.sk

STEP
2025

FACHKONZEPT

GRÜN- UND FREIRAUM



Wien!
voraus
Das
Zukunftsressort

StoDt#Wien

Graz



Zelená sieť mesta Graz

- ▶ **Sachprogramm Grünraum (1997)**
- ▶ **Grünes Netz Graz (2007)** - Grünkorridor Mur | Grazer Grünzüge | Grünverbindungen und „Graue Wege“
- ▶ **Freiraumplanerische Standards** (napr. min. šírka zelených pásov s uličnými stromami, min. rozmery otvorov pre uličné stromy, minimálny podiel nespevnených plôch / trvalo ozelenených plôch a pod.)
- ▶ **STEK Graz (2013)** - ochrana zelených priestorov - jeden z 10 hlavných princípov mesta s vyššou kvalitou života
- ▶ **Grünraumoffensive (2012)**

Dr. Attila Tóth
attila.toth@uniag.sk



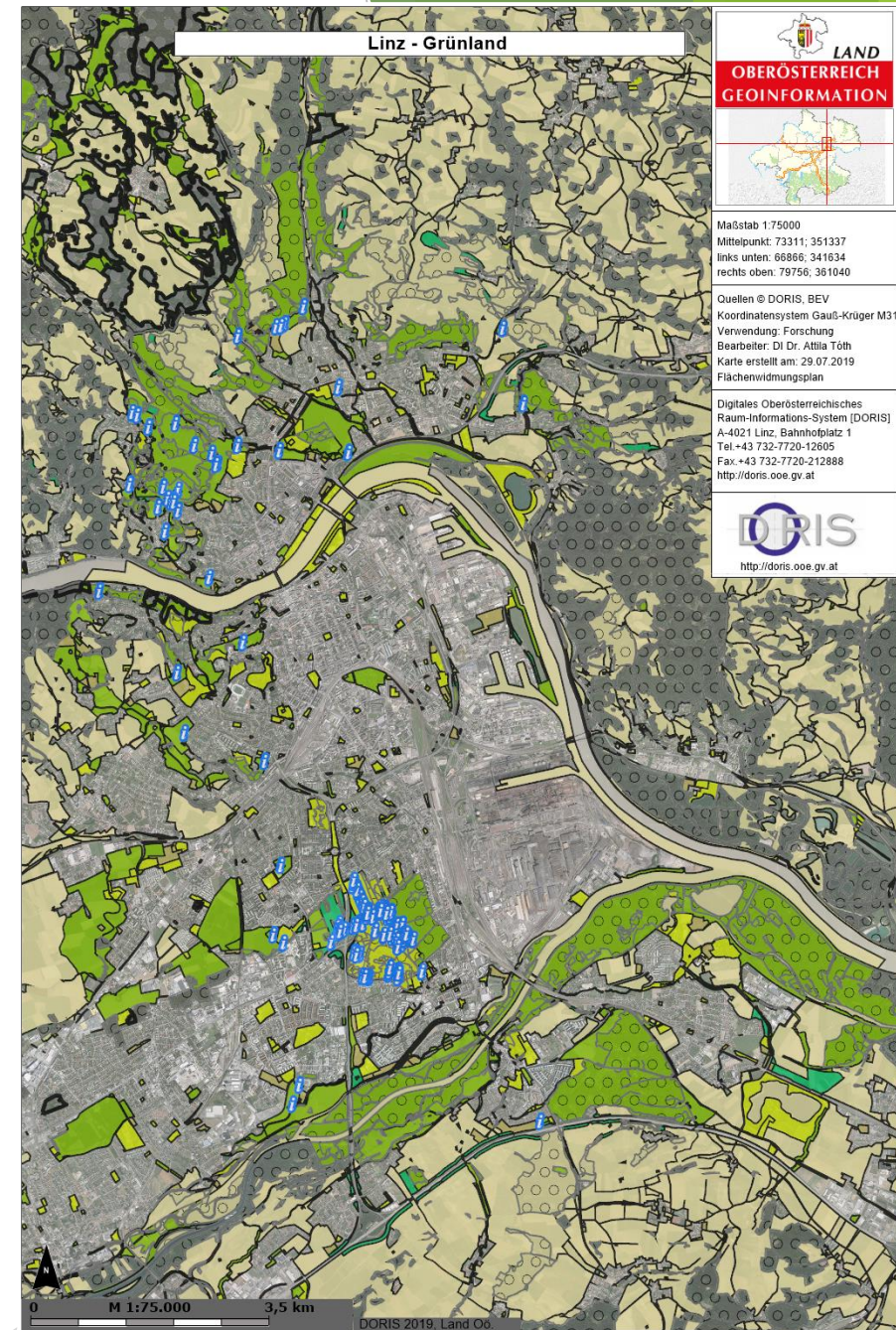
1 Grünes Netz Graz
Eine Strategie mit Zukunft

Linz



Plán zelených plôch mesta Linz

- ▶ Grünflächenplan / ÖEK (1985.....2001.....2015 ?)
- ▶ Durchgrünungsgrad - (nízky / dostatočný / dobrý) - zelené opatrenia integrované v právnych požiadavkách v Pláne zástavby (Bebauungsplan) - kvalita zelene zohľadňuje počet stromov v konkrétnej mestskej časti
- ▶ 50 % mesta tvorí zeleň
- ▶ 55 ha zelených striech
- ▶ stupeň ozelenenia je dobrý (25 %) alebo dostatočný (50 %) v 75 % územia mesta



Salzburg



Zelená sieť Salzburgu

- ▶ **58 % mestského územia zeleň** (35 parkov, 35,000 mestských stromov)
- ▶ **Grünlanddeklaration / Deklaration „Geschütztes Grünland“** (1985)
- ▶ **Das grüne Netz**(1997/98) / REK (2007)
- ▶ **Grünflächenabzug** (15-20 % väčších investičných projektov pre zeleň a rekreáciu)
- ▶ **Salzburger Stadtlandschaften** (2009)
- ▶ **Regionalprogramm** (2014) - Grüngürtel



Innsbruck



Koncept zelených priestorov mesta Innsbruck

- ▶ **Amt für Grünanlagen** - plánovanie, zakladanie, manažment a údržba mestskej zelene
- ▶ **Grünraumkonzept / ÖROKO**
- ▶ **Baumreihenkonzept** - neformálny, ale všeobecne akceptovaný nástroj - výsadba a ochrana uličných stromov
- ▶ **Grünes Band** - zelená infraštruktúra - prepojenie parkov a športovísk pešími a cyklotrasami pozdĺž Inn
- ▶ **Založenie kvitnúcich lúk pozdĺž mestských ciest** - populárna aktivita, záujem verejnosti o mestskú prírodu a krajinu

Dr. Attila Tóth
attila.toth@uniag.sk



Ďakujem Vám za pozornosť
Thanks for your attention!

attila.toth@uniag.sk

